

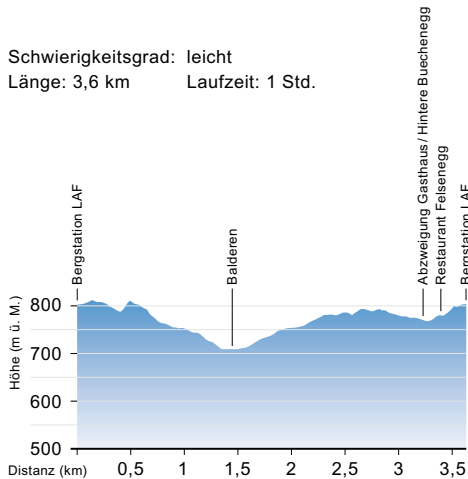
Nordic Walking Albis: Trails 1 – 6



Balderen-Trail

Der Balderen-Trail führt von der Bergstation der Luftseilbahn Adliswil-Felsenegg LAF über die Balderen und vorbei am Restaurant Felsenegg zurück zur Bergstation LAF.

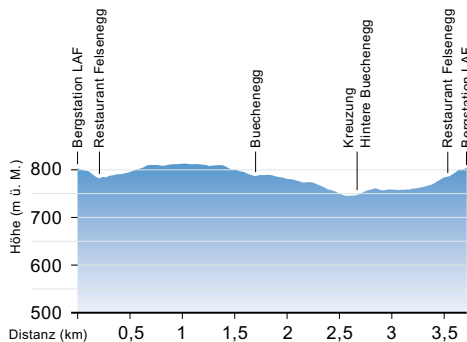
Schwierigkeitsgrad: leicht
Länge: 3,6 km Laufzeit: 1 Std.



Felsenegg-Trail

Ausgangspunkt für den Felsenegg-Trail ist die Bergstation LAF. Er führt zum Restaurant Felsenegg und weiter zur Buechenegg. Der Rückweg verläuft via Hintere Buechenegg zurück zum Ausgangspunkt.

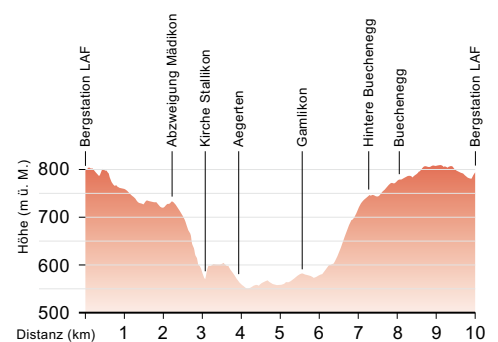
Schwierigkeitsgrad: leicht
Länge: 3,7 km Laufzeit: 1 Std.



Stallikon-Trail

Der abwechslungsreiche Stallikon-Trail startet bei der Bergstation LAF und führt via Balderen und Mädikon hinunter nach Stallikon. Von dort geht es weiter via Gamlikon und Hintere Buechenegg zur Buechenegg. Auf dem Höhenweg führt der Trail zurück zur Bergstation LAF.

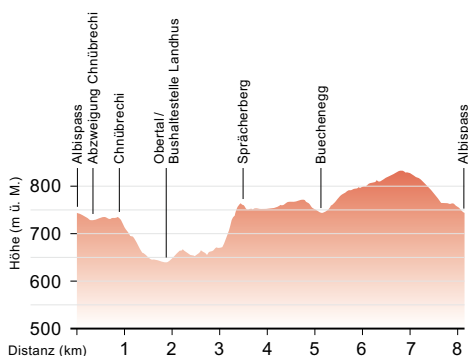
Schwierigkeitsgrad: mittel
Länge: 10 km Laufzeit: 2 Std. 45 Min.



Buechenegg-Trail

Die Albis Passhöhe ist der Ausgangspunkt des Buechenegg-Trails. Er führt über die Chnübrenchi und Habersaat hinunter ins Reppischtal. Bei der Bushaltestelle Landhus beginnt der Aufstieg zur Buechenegg. Von dort führt er zurück zur Albis Passhöhe.

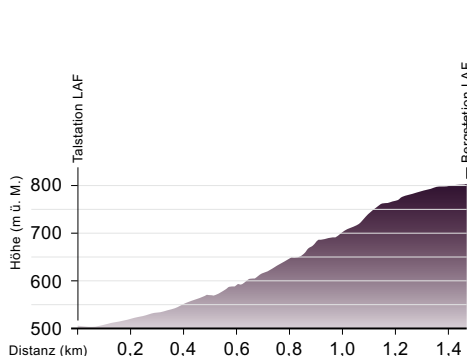
Schwierigkeitsgrad: mittel
Länge: 8,5 km Laufzeit: 2 Std. 15 Min.



Adliswil-Trail

Der Adliswil-Trail ist kurz – dafür sehr intensiv. Auf kurzer Strecke werden von der Talstation LAF bis zum Restaurant Felsenegg und Bergstation LAF über 300 Höhenmeter überwunden.

Schwierigkeitsgrad: schwer
Länge: 1,5 km Laufzeit: 30 Min.



Albis-Park-Trail

Die Bergstation LAF oder die Albis Passhöhe sind Ausgangspunkt des längsten und anspruchvollsten Trails. Er weist über 750 Höhenmeter auf. Auf diesem Trail kann die landschaftliche Vielfalt der Albis- und Felseneggregion sportlich erlebt werden.

Schwierigkeitsgrad: schwer
Länge: 18,5 km Laufzeit: 5 Std.

